



ಫ್ಯಾಕ್ಸ್ : 0816-2255761

ದೂರವಾಣಿ : 2272280

# ತುಮಕೂರು ನಗರಾಭಿವೃದ್ಧಿ ಪ್ರಾಧಿಕಾರ

ಬೆಳಗುಂಬ ರಸ್ತೆ, ತುಮಕೂರು - 572 103

ನಗರಾಭಿವೃದ್ಧಿ ಪ್ರಾಧಿಕಾರ ಕಛೇರಿ

ನಂ.ಟಿಯುಡಿಎ/ಎಲ್‌ಎಫ್/71/2011-12

ದಿನಾಂಕ : 05/11/15

2514

## ಆದೇಶ ಪತ್ರ

**ವಿಷಯ :** ತುಮಕೂರು ತಾಲ್ಲೂಕು, ಗೂಳೂರು ಹೋಬಳಿ, ಗೂಳಹರಿವೆ ಗ್ರಾಮದ ಸರ್ವೆ ನಂಬರ್ 47/1ಎ ರಲ್ಲಿ ಒಟ್ಟು 0-33 ಗುಂಟೆ ವಿಸ್ತೀರ್ಣದ ಪ್ರದೇಶಕ್ಕೆ ಅನುಮೋದನೆಯಾಗಿರುವ ವಿನ್ಯಾಸದಲ್ಲಿನ ಬಾಕಿ ಇರುವ ಶೇಕಡ 40 ರಷ್ಟು ನಿವೇಶನಗಳನ್ನು ಬಿಡುಗಡೆ ಮಾಡುವ ಬಗ್ಗೆ

- ಉಲ್ಲೇಖ :**
1. ಅರ್ಜಿದಾರರ ಮನವಿ ದಿನಾಂಕ 09-07-2014
  2. ಈ ಕಛೇರಿಯ ವಿನ್ಯಾಸ ಮಂಜೂರಾತಿ ಆದೇಶ ಸಂಖ್ಯೆ ತುನಪ್ರಾ/ನಯೋ/ವಿನ್ಯಾಸ/71/2011-12 ದಿನಾಂಕ 13-06-2012
  3. ಪ್ರಾಧಿಕಾರದ ಸಭೆಯ ದಿನಾಂಕ 05-08-2014
  4. ಸರ್ಕಾರದ ಸುತ್ತೋಲೆಯ ಸಂಖ್ಯೆ ನಅಇ/08/ಟಿಟಿಪಿ/2013 ದಿನಾಂಕ 24-05-2014
  5. ಪಂಚಾಯ್ತಿ ಅಭಿವೃದ್ಧಿ ಅಧಿಕಾರಿ, ಗೂಳೂರು ಗ್ರಾಮ ಪಂಚಾಯ್ತಿ, ತುಮಕೂರು ತಾಲ್ಲೂಕು ಇವರ ಪತ್ರ ಸಂಖ್ಯೆ ಗ್ರಾಪಂಕಾ/ಗೂಳೂರು/2014-15 ದಿನಾಂಕ 16-12-2014

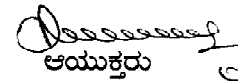
\* \* \* \* \*

ವಿಷಯಕ್ಕೆ ಸಂಬಂಧಿಸಿದಂತೆ, ಉಲ್ಲೇಖ (1) ರ ಅರ್ಜಿದಾರರ ಮನವಿಯಲ್ಲಿ ಉಲ್ಲೇಖ (2) ರಲ್ಲಿ ಪ್ರಾಧಿಕಾರದಿಂದ ಅನುಮೋದನೆಯಾಗಿರುವ ಬಡಾವಣೆಯಲ್ಲಿನ ಎಲ್ಲಾ ಕಾಮಗಾರಿಗಳನ್ನು ಪೂರ್ಣಗೊಳಿಸಿದ್ದು, ವಿನ್ಯಾಸದಲ್ಲಿ ಬಾಕಿ ಇರುವ ಶೇಕಡ 40 ರಷ್ಟು ನಿವೇಶನಗಳನ್ನು ನೋಂದಣಿಗಾಗಿ ಬಿಡುಗಡೆ ಮಾಡಿಕೊಡಬೇಕೆಂದು ಕೋರಿರುತ್ತಾರೆ. ಅದರಂತೆ ಪರಿಶೀಲಿಸಿ ಸದರಿ ಪ್ರಸ್ತಾವನೆಯ ವಿಷಯವನ್ನು ಉಲ್ಲೇಖ (3) ರ ಪ್ರಾಧಿಕಾರದ ಸಭೆಯಲ್ಲಿ ಮಂಡಿಸಿ ಸಭೆಯ ತೀರ್ಮಾನದಂತೆ ಉಲ್ಲೇಖ (4) ರ ಸರ್ಕಾರದ ಸುತ್ತೋಲೆಯಂತೆ ಸಂಬಂಧಪಟ್ಟ ಸ್ಥಳೀಯ ಸಂಸ್ಥೆಯಿಂದ ಕಾಮಗಾರಿ ಮುಕ್ತಾಯ ದೃಢೀಕರಣ ಪತ್ರವನ್ನು ಪಡೆದು ಸಲ್ಲಿಸಲು ತಿಳಿಸಿದ್ದು, ಉಲ್ಲೇಖ (5) ರ ಪಂಚಾಯ್ತಿ ಅಭಿವೃದ್ಧಿ ಅಧಿಕಾರಿ, ಗೂಳೂರು ಗ್ರಾಮ ಪಂಚಾಯ್ತಿ, ರವರ ಪತ್ರದಲ್ಲಿ ಸದರಿ ವಿನ್ಯಾಸದಲ್ಲಿನ ಎಲ್ಲಾ ಕಾಮಗಾರಿಗಳು ಪೂರ್ಣಗೊಂಡಿರುತ್ತವೆ ಎಂದು ತಿಳಿಸಿರುತ್ತಾರೆ.

ಹಾಗಾಗಿ ಪ್ರಸ್ತಾವಿತ ತುಮಕೂರು ತಾಲ್ಲೂಕು, ಗೂಳೂರು ಹೋಬಳಿ, ಗೂಳಹರಿವೆ ಗ್ರಾಮದ ಸರ್ವೆ ನಂಬರ್ 47/1ಎ ರಲ್ಲಿ ಒಟ್ಟು 0-33 ಗುಂಟೆ ವಿಸ್ತೀರ್ಣದ ಪ್ರದೇಶಕ್ಕೆ ಅನುಮೋದನೆಯಾಗಿರುವ ವಿನ್ಯಾಸದಲ್ಲಿನ ಬಾಕಿ ಇರುವ ಈ ಕೆಳಕಂಡ ನಿವೇಶನಗಳನ್ನು ನೋಂದಣಿಗಾಗಿ ಬಿಡುಗಡೆ ಮಾಡಲಾಗಿದೆ. ಉಳಿದಂತೆ ಉಲ್ಲೇಖ (2) ರ ಪತ್ರದಲ್ಲಿನ ಎಲ್ಲಾ ಷರತ್ತುಗಳನ್ನು ತಪ್ಪದೇ ಪಾಲಿಸತಕ್ಕದ್ದು.

1. ಬಾಕಿ ಉಳಿದಿರುವ ಶೇಕಡ 40 ರಷ್ಟು ನಿವೇಶನಗಳನ್ನು ಬಿಡುಗಡೆ ಮಾಡಲಾಗಿದೆ.

ಕ್ರ.ಸಂ.	ವಿಸ್ತೀರ್ಣ	ನಿವೇಶನಗಳ ಸಂಖ್ಯೆ	ಒಟ್ಟು
1.	09.14X12.20	02, 03, 04	03
2.	ODD Sites	01, 05, 10, 11, 20	05
		<b>ಒಟ್ಟು</b>	<b>08</b>



ಆಯುಕ್ತರು


ನಗರಾಭಿವೃದ್ಧಿ ಪ್ರಾಧಿಕಾರ,

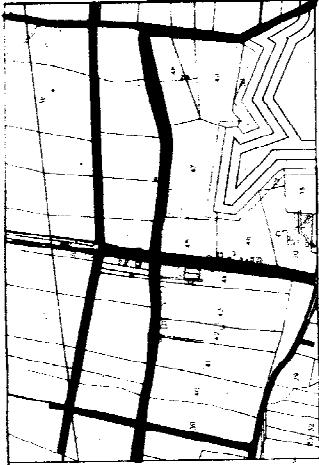
ತುಮಕೂರು.

**ಪ್ರತಿಯನ್ನು :-**

1. ಪಂಚಾಯ್ತಿ ಅಭಿವೃದ್ಧಿ ಅಧಿಕಾರಿ, ಗೂಳೂರು ಗ್ರಾಮ ಪಂಚಾಯ್ತಿ, ತುಮಕೂರು ತಾಲ್ಲೂಕು ಇವರಿಗೆ ಮಾಹಿತಿಗಾಗಿ ಹಾಗೂ ಸದರಿ ಬಡಾವಣೆಯ ಮುಂದಿನ ನಿರ್ವಹಣೆಗಾಗಿ ರವಾನಿಸಿದೆ.
2. ಉಪನೋಂದಣಾಧಿಕಾರಿಗಳು, ತುಮಕೂರು ತಾಲ್ಲೂಕು ಇವರಿಗೆ ಮಾಹಿತಿಗಾಗಿ ಮತ್ತು ಮುಂದಿನ ಕ್ರಮಕ್ಕಾಗಿ ರವಾನಿಸಿದೆ.
3. ಶ್ರೀ ಟಿ.ಐ.ಮಂಜುನಾಥ್ ಬಿನ್ ಸಿ.ಎಸ್.ಇಂದ್ರ, ಮಂಜುನಾಥ್ ಕೃಪ, ಸಿ.ಎಸ್.ಐ.ಲೇಔಟ್, ತುಮಕೂರು ರವರಿಗೆ ಮಾಹಿತಿಗಾಗಿ ಕಳುಹಿಸಿದೆ
4. ಕಛೇರಿ ಪ್ರತಿ.

05/11/15






KEY PLAN

LAND USE ANALYSIS

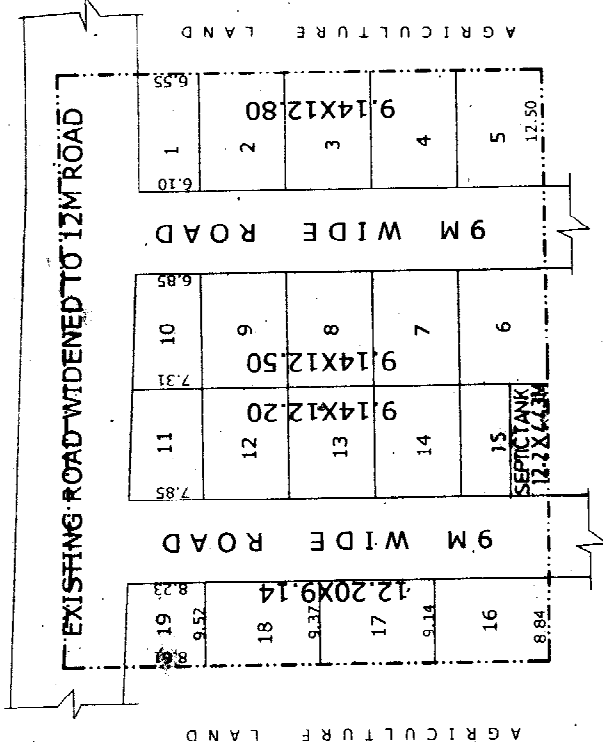
USE	AREA IN SQ M	%
RESIDENTIAL	1997.96	59.82
PUBLIC SEMY PUBLIC	54.04	1.62
ROAD	1287.87	38.56
TOTAL	3339.87	100.00



SCALE 1:600



7/1  
 3-11-15  
 20/11/18



INDEX

SIZE	SITE NOS	TOTAL
9.14x12.20	12,13,14,	3
9.14x12.50	6,7,8,9	4
9.14x12.80	2,3,4	3
12.20x9.14	17,18	2
ODD	15,1,5,10,11,16,19	7
GR AND TOTAL		19

GOVERNMENT OF KARNATAKA  
 TUMKUR URBAN DEVELOPMENT AUTHORITY  
 TUMKUR

2/8 06/01/16  
 TOWN PLANNING MEMBER  
 T U D A  
 TUMKUR  
 COMMISSIONER  
 T U D A  
 TUMKUR

DRN BY  
 TUMKUR  
 CRD BY  
 TUMKUR  
 DRG NO

APPROVED RESIDENTIAL LAY OUT PLAN IN SY  
 NO 47/1A OF GULAHARVE VILLAGE

TUMKUR  
 EXTENT : 0A- 33 GTS

TUMKUR  
 OWNE: T.J. MANJUNATH