

ತುಮಕೂರು ನಗರಾಭಿವೃದ್ಧಿ ಪ್ರಾಧಿಕಾರ

ಬೆಳಗುಂಬ ರಸ್ತೆ, ತುಮಕೂರು - 572 103

ಪ್ರಾಥಮಿಕ ವಿನ್ಯಾಸ ಅನುಮೋದನೆ

ವಿಷಯ : ತುಮಕೂರು ತಾಲ್ಲೂಕು ಮರಳೇನಹಳ್ಳಿ ಗ್ರಾಮದ ಸರ್ವೆ ನಂಬರ್ 36/3ಬಿ ಮತ್ತು 36/8 ರಲ್ಲಿ 0-20 ಗುಂಟೆ ವಿಸ್ತೀರ್ಣದ ಪ್ರದೇಶಕ್ಕೆ ವಾಸದ ಉಪಯೋಗಕ್ಕೆ ಪ್ರಾಥಮಿಕ ವಿನ್ಯಾಸ ನಕ್ಷೆ ಅನುಮೋದನೆ ನೀಡುವ ಬಗ್ಗೆ.

- ಉಲ್ಲೇಖ :**
1. ಅರ್ಜಿದಾರರ ಅರ್ಜಿ ದಿನಾಂಕ 18-01-2011
 2. ಮಾನ್ಯ ಜಿಲ್ಲಾಧಿಕಾರಿಗಳ ಕಛೇರಿಯ ಆದೇಶ ಸಂಖ್ಯೆ ಎಎಲ್‌ಎನ್(ಟಿಎಂಕೆ)/ಸಿಆರ್/114/2008-09 ದಿನಾಂಕ 09-03-2009
 3. ಪ್ರಾಧಿಕಾರದ ಸಭೆಯ ದಿನಾಂಕ 21-01-2011 ರ ವಿಷಯ ಸಂಖ್ಯೆ 51 ರ ನಿರ್ಣಯ
 4. ಪ್ರಾಧಿಕಾರಕ್ಕೆ ಈ ಕೆಳಕಂಡ ಶುಲ್ಕಗಳನ್ನು ರಸೀದಿ ಸಂಖ್ಯೆ 22282 ರೂ.2,29,500 (ಎರಡು ಲಕ್ಷದ ಇಪ್ಪತ್ತೊಂಭತ್ತು ಸಾವಿರದ ಐದು ನೂರು ರೂಪಾಯಿಗಳು ಮಾತ್ರ) ದಿನಾಂಕ 22-09-2011 ರಂದು ಪಾವತಿಸಿರುತ್ತಾರೆ.
ಪರಿಶೀಲನಾ ಶುಲ್ಕ ಉತ್ತಮತೆ ಶುಲ್ಕ ಉದ್ಯಾನವನ ಹಾಗೂ ಸಿ.ಎ.ವಿನಾಯ್ತಿ ಮತ್ತು ಸ್ಲೆಂಸೆಸ್ ಶುಲ್ಕ ಬಾಬು ಶುಲ್ಕ
 5. ಸರ್ಕಾರದ ಸುತ್ತೋಲೆಯ ಸಂಖ್ಯೆ ನಅಇ/112/ಬೆಂರೂಪ್ರಾ/2005 ದಿನಾಂಕ 26-05-2005
 6. ಅರ್ಜಿದಾರರು ಸಲ್ಲಿಸಿರುವ ಮುಚ್ಚಳಿಕೆ ಪತ್ರ ದಿನಾಂಕ 02-12-2011

* * * * *

ಪ್ರಸ್ತಾವನೆ :-

ವಿಷಯಕ್ಕೆ ಸಂಬಂಧಿಸಿದಂತೆ, ತುಮಕೂರು ನಗರದ ಮರಳೇನಹಳ್ಳಿ ಗ್ರಾಮದ ಸರ್ವೆ ನಂಬರ್ 36/3ಬಿ ಮತ್ತು 36/8 ರಲ್ಲಿ 0-20 ಗುಂಟೆ ವಿಸ್ತೀರ್ಣದ ಪ್ರದೇಶಕ್ಕೆ ವಾಸದ ಉಪಯೋಗಕ್ಕೆ ಉಲ್ಲೇಖ (1) ರಂತೆ ಪ್ರಾಥಮಿಕ ವಿನ್ಯಾಸ ನಕ್ಷೆ ಅನುಮೋದನೆ ನೀಡಲು ಕೋರಿರುತ್ತಾರೆ. ಉಲ್ಲೇಖ (2) ರಂತೆ ಮಾನ್ಯ ಜಿಲ್ಲಾಧಿಕಾರಿಗಳು ಭೂ ಪರಿವರ್ತನಾ ಆದೇಶವನ್ನು ಹೊರಡಿಸಿರುತ್ತಾರೆ. ಉಲ್ಲೇಖ (3) ರ ಪ್ರಾಧಿಕಾರದ ಸಭೆಯ ನಿರ್ಣಯದನ್ವಯ ಉಲ್ಲೇಖ (4) ರಂತೆ ಅಗತ್ಯ ಶುಲ್ಕ ಪಾವತಿಸಿರುತ್ತಾರೆ. ಉಲ್ಲೇಖ (5) ರ ಸರ್ಕಾರದ ಸುತ್ತೋಲೆಯಂತೆ ಪ್ರಾಥಮಿಕ ಹಂತದಲ್ಲಿ ವಿನ್ಯಾಸದ ನಿವೇಶನಗಳಲ್ಲಿ ಶೇಕಡ 60 ರಷ್ಟು ನಿವೇಶನಗಳನ್ನು ಬಿಡುಗಡೆ ಮಾಡಲು ಅವಕಾಶವಿರುತ್ತದೆ. ಉಲ್ಲೇಖ (6) ರಂತೆ ಸದರಿ ವಿನ್ಯಾಸದಲ್ಲಿನ ನಿವೇಶನಗಳ ಪೈಕಿ ಶೇಕಡ 60 ರಷ್ಟು ನಿವೇಶನಗಳನ್ನು ಬಿಡುಗಡೆ ಮಾಡುವ ಸಂಬಂಧ ಅರ್ಜಿದಾರರು ಮುಚ್ಚಳಿಕೆ ಪತ್ರವನ್ನು ಸಲ್ಲಿಸಿರುತ್ತಾರೆ. ಕರ್ನಾಟಕ ನಗರ ಮತ್ತು ಗ್ರಾಮಾಂತರ ಯೋಜನಾ ಕಾಯ್ದೆ 1961 ರ ಕಲಂ 17(2) ರನ್ವಯ ಹಾಗೂ ಕರ್ನಾಟಕ ನಗರಾಭಿವೃದ್ಧಿ ಪ್ರಾಧಿಕಾರಗಳ ಕಾಯ್ದೆ 1987 ರ ಕಲಂ 34 ರಂತೆ ಅನುಮೋದಿಸಬಹುದಾಗಿರುತ್ತದೆ. ಆದುದರಿಂದ ಕೆಳಕಂಡಂತೆ ಆದೇಶಿಸಿದೆ.

ಸಂಖ್ಯೆ ತುನಪ್ರಾ/ನಯೋ/ವಿನ್ಯಾಸ/130/2010-11

2191

ಆದೇಶ

ಮೇಲ್ಕಂಡ ಅಂಶಗಳ ಹಿನ್ನೆಲೆಯಲ್ಲಿ ತುಮಕೂರು ನಗರದ ಮರಳೇನಹಳ್ಳಿ ಗ್ರಾಮದ ಸರ್ವೆ ನಂಬರ್ 36/3ಬಿ ಮತ್ತು 36/8 ರಲ್ಲಿ 0-20 ಗುಂಟೆ ವಿಸ್ತೀರ್ಣದ ಜಮೀನಿಗೆ ವಾಸದ ಉಪಯೋಗಕ್ಕೆ ಪ್ರಾಥಮಿಕ ವಿನ್ಯಾಸ ನಕ್ಷೆಯನ್ನು ಕರ್ನಾಟಕ ನಗರ ಮತ್ತು ಗ್ರಾಮಾಂತರ ಯೋಜನಾ ಕಾಯ್ದೆ 1961 ರ ಕಲಂ 17(2) ರನ್ವಯ ಹಾಗೂ

ನಗರಾಭಿವೃದ್ಧಿ ಪ್ರಾಧಿಕಾರ ಕಛೇರಿ
ಬೆಳಗುಂಬ ರಸ್ತೆ, ತುಮಕೂರು.
ದಿನಾಂಕ : 13-12-2011

ಕರ್ನಾಟಕ ನಗರಾಭಿವೃದ್ಧಿ ಪ್ರಾಧಿಕಾರಗಳ ಕಾಯ್ದೆ 1987 ರ ಕಲಂ 34 ರ ನಿಯಮದಂತೆ ಕೆಳಕಂಡ ಷರತ್ತುಗಳಿಗೊಳಪಟ್ಟು ಪ್ರಾಥಮಿಕ ವಿನ್ಯಾಸವನ್ನು ಅನುಮೋದಿಸಿದೆ ಹಾಗೂ ವಿನ್ಯಾಸದ ಶೇಕಡ 60 ರಷ್ಟು ನಿವೇಶನಗಳನ್ನು ಬಿಡುಗಡೆ ಮಾಡಲಾಗಿದೆ.

1. ಈಗ ನೀಡಿರುವ ವಿನ್ಯಾಸ ಮಂಜೂರಾತಿಯ ಅವಧಿಯು ಮಂಜೂರಾತಿ ನೀಡಿದ ದಿನದಿಂದ ಎರಡು ವರ್ಷಗಳವರೆಗೆ ಮಾತ್ರ ಜಾರಿಯಲ್ಲಿರುತ್ತದೆ.
2. ಅನುಮೋದಿತ ರೂಪರೇಖಾ ನಕ್ಷೆಯಂತೆ ವಿನ್ಯಾಸವನ್ನು ಜಮೀನಿನಲ್ಲಿ ಅಭಿವೃದ್ಧಿಪಡಿಸಿದ ನಂತರವೇ ಅಂದರೆ ರಸ್ತೆಯ ನಿರ್ಮಾಣ, ಒಳಚರಂಡಿ ವ್ಯವಸ್ಥೆ, ಕುಡಿಯುವ ನೀರಿನ ಸೌಕರ್ಯ, ವಿದ್ಯುತ್ ವ್ಯವಸ್ಥೆ ಇತ್ಯಾದಿಗಳನ್ನು ನಿರ್ಮಿಸಿದ ನಂತರ ಈ ಪ್ರಾಧಿಕಾರದ ಪರಿಶೀಲನೆಗಾಗಿ ತಿಳಿಸತಕ್ಕದ್ದು ಮತ್ತು ಪ್ರಾಧಿಕಾರದಿಂದ ವಿನ್ಯಾಸಕ್ಕೆ ಅಂತಿಮ ಅನುಮೋದನೆ ಪಡೆಯತಕ್ಕದ್ದು.
3. ರಸ್ತೆಗಳ ನಿರ್ಮಾಣ, ಚರಂಡಿ ನಿರ್ಮಾಣ ಮತ್ತು ಡಾಂಬರೀಕರಣ ಕಾಮಗಾರಿಯನ್ನು ಪ್ರಾಧಿಕಾರದ ಕಾಮಗಾರಿ ಶಾಖೆಯಿಂದ ತಯಾರಿಸಲಾದ ಅಂದಾಜು ಪಟ್ಟಿಯಂತೆ ಅವರ ಉಸ್ತುವಾರಿಯಲ್ಲಿ ಅಭಿವೃದ್ಧಿಪಡಿಸತಕ್ಕದ್ದು. ಉದ್ಯಾನವನಕ್ಕಾಗಿ ಕಾಯ್ದಿರಿಸಿರುವ / ಮೀಸಲಿರಿಸಿರುವ ಜಾಗವನ್ನು ತೋಟಗಾರಿಕಾ ಇಲಾಖೆಯ ಸಹಕಾರ ಮತ್ತು ಮಾರ್ಗದರ್ಶನದಂತೆ ಈ ಆದೇಶ ನೀಡಿದ ಒಂದು ವರ್ಷದ ಕಾಲಾವಧಿಯಲ್ಲಿ ನಿರ್ವಹಿಸಿ ಪೂರ್ಣಗೊಳಿಸಿ, ಈ ಸಂಬಂಧ ಸಕ್ಷಮ ಪ್ರಾಧಿಕಾರದಿಂದ ದೃಢೀಕರಣ ಪತ್ರ ಪಡೆದು ಸಲ್ಲಿಸತಕ್ಕದ್ದು.
4. ವಿನ್ಯಾಸ ಪ್ರದೇಶವನ್ನು ಈ ಪ್ರಾಧಿಕಾರದ ಅನುಮೋದನೆ ನೀಡಿದ 18 ತಿಂಗಳ ಒಳಗಾಗಿ ಸಂಪೂರ್ಣವಾಗಿ (ಉದ್ಯಾನವನ, ನಾಗರಿಕ ಸೌಲಭ್ಯಕ್ಕೆ ಮೀಸಲಿಟ್ಟ ಜಾಗ, ರಸ್ತೆಗಳು, ಒಳಚರಂಡಿ ವ್ಯವಸ್ಥೆ, ನೀರಿನ ಸೌಕರ್ಯ, ವಿದ್ಯುತ್ ಸಂಪರ್ಕ) ಅಭಿವೃದ್ಧಿಪಡಿಸತಕ್ಕದ್ದು. ತಪ್ಪಿದಲ್ಲಿ ಈ ಅನುಮೋದನೆಯನ್ನು ಯಾವ ಸೂಚನೆಯನ್ನು ನೀಡದೇ ರದ್ದುಪಡಿಸಲಾಗುವುದು.
5. ಮೂಲಭೂತ ಸೌಕರ್ಯಗಳನ್ನು ನಿಗದಿಪಡಿಸಿದ ಕಾಲಾವಧಿಯಲ್ಲಿ ಅಭಿವೃದ್ಧಿಪಡಿಸದೇ ಇದ್ದಲ್ಲಿ ಉಲ್ಲೇಖ (4) ರಲ್ಲಿ ನೀವು ಬರೆದುಕೊಟ್ಟಿರುವ ಮುಚ್ಚಳಿಕೆ ಪತ್ರದಂತೆ ಪ್ರಾಧಿಕಾರದ ಸುಪರ್ದಿಗೆ ನೀಡಿರುವ ನಿವೇಶನಗಳು ಅಂದರೆ ನಿವೇಶನ ಸಂಖ್ಯೆ B1, B2, B7 ಮತ್ತು B8 ಒಟ್ಟು 04 ನಿವೇಶನಗಳನ್ನು ಪ್ರಾಧಿಕಾರದ ವತಿಯಿಂದಲೇ ವಿಲೇವಾರಿ ಮಾಡಿ, ಬಾಕಿ ಉಳಿದ ಅಭಿವೃದ್ಧಿ ಕಾರ್ಯಗಳನ್ನು ಪೂರ್ಣಗೊಳಿಸಲಾಗುವುದು.
6. ಉಲ್ಲೇಖ (4) ರ ಮುಚ್ಚಳಿಕೆ ಪತ್ರದಂತೆ ಪ್ರಾಧಿಕಾರದ ವಶಕ್ಕೆ ನೀಡಿರುವ ನಿವೇಶನಗಳು ಸಂಖ್ಯೆ B1, B2, B7 ಮತ್ತು B8 ಒಟ್ಟು 04 ನಿವೇಶನಗಳನ್ನು ಪ್ರಾಧಿಕಾರದ ಪೂರ್ವಾನುಮತಿ ಇಲ್ಲದೇ ಯಾವುದೇ ಕಾರಣಕ್ಕೂ ಪರಭಾರೆ ಮಾಡುವುದಾಗಲೀ ಮತ್ತು ತಾತ್ಕಾಲಿಕ ಹಕ್ಕು ನೀಡುವುದಾಗಲೀ ಅಥವಾ ಬೇರೆ ಯಾವುದೇ ರೀತಿಯ ಸ್ವಾಧೀನ ನೀಡುವಂತಿಲ್ಲ.
7. ಪ್ರಸ್ತಾವಿತ ವಿನ್ಯಾಸದಲ್ಲಿ ಸೂಕ್ತವಾದ ಕಡೆ ಪ್ರಮಾಣೀಕೃತ ರೀತಿಯಲ್ಲಿ ಸೀವೇಜ್ ಟ್ರೀಟ್‌ಮೆಂಟ್ ಪ್ಲಾಂಟ್ ಅನ್ನು ಸ್ಥಾಪಿಸಬೇಕು ಮತ್ತು ಕರ್ನಾಟಕ ರಾಜ್ಯ ಮಾಲಿನ್ಯ ನಿಯಂತ್ರಣ ಮಂಡಳಿಯ ದಿನಾಂಕ 21-11-2005 ರ ಪತ್ರ ಸಂಖ್ಯೆ 217/KSPCB/RO-BNG(S-II)CFE/-2005-2006/5361 ಷರತ್ತುಗಳನ್ನು ತಪ್ಪದೇ ಅನುಸರಿಸತಕ್ಕದ್ದು.
8. ಈ ಪ್ರಾಧಿಕಾರದ ಪೂರ್ವಾನುಮತಿಯಿಲ್ಲದೆ ವಿನ್ಯಾಸದಲ್ಲಿನ ನಿವೇಶನಗಳು ಸಂಖ್ಯೆ ಮತ್ತು ಅಳತೆಗಳಲ್ಲಿ ಯಾವುದೇ ಬದಲಾವಣೆಯನ್ನು ಮಾಡಬಾರದು. ಈ ಪ್ರದೇಶದಲ್ಲಿ ಹಾಲಿ ಇರುವ ಗಿಡಮರಗಳನ್ನು ಸಾಧ್ಯವಾದಷ್ಟು ಮಟ್ಟಿಗೆ ಉಳಿಸಿಕೊಳ್ಳತಕ್ಕದ್ದು ಮತ್ತು ರಸ್ತೆಗಳ ಎರಡೂ ಕಡೆ ಹೊಸ ಸಸ್ಯಗಳನ್ನು ಬೆಳೆಸುವುದು.
9. ಅನುಮೋದಿತ ವಿನ್ಯಾಸದಲ್ಲಿನ ಕಟ್ಟಡಗಳಲ್ಲಿ ಮಳೆ ನೀರು ಸಂಗ್ರಹಣೆಯನ್ನು ಕಡ್ಡಾಯವಾಗಿ ಅಳವಡಿಸುವುದು ಮತ್ತು ವಿನ್ಯಾಸದಲ್ಲಿ ಅಂತರ್‌ಜಲ ವೃದ್ಧಿಗೆ ಅಗತ್ಯ ಕ್ರಮಗಳನ್ನು ಕೈಗೊಳ್ಳುವುದು.


10. ಅನುಮೋದಿತ ವಿನ್ಯಾಸದಲ್ಲಿರುವ ರಸ್ತೆಗಳನ್ನು ಸಂಪೂರ್ಣವಾಗಿ ಅಭಿವೃದ್ಧಿಪಡಿಸಿ ಈ ಪ್ರಾಧಿಕಾರದಿಂದ ತಿಳಿಸುವವರೆಗೆ ನಿರ್ವಹಣೆಯನ್ನು ಮಾಡತಕ್ಕದ್ದು.
11. ಮೇಲ್ಕಂಡ ಯಾವುದೇ ಷರತ್ತುಗಳನ್ನು ಹಾಗೂ ಈ ಕೆಳಗಿನ ಮತ್ತು ಇತರೆ ಯಾವುದೇ ಪ್ರಾಧಿಕಾರವು ವಿಧಿಸುವ ಷರತ್ತುಗಳನ್ನು ಉಲ್ಲಂಘಿಸಿದಲ್ಲಿ ಪ್ರಾಧಿಕಾರವು ನೀಡಿರುವ ವಿನ್ಯಾಸ ಮಂಜೂರಾತಿಯ ಆದೇಶ ಕೂಡಲೇ ರದ್ದಾಗುವುದು. ಮಾರಾಟಕ್ಕೆ ಬಿಡುಗಡೆ ಮಾಡಲಾದ ಈ ಅನುಮತಿ ಯಾವುದೇ ಪೂರ್ವ ಮಾಹಿತಿ ನೀಡದೇ ರದ್ದುಪಡಿಸುವ ಹಾಗೂ ಕಾನೂನು ಕ್ರಮ ಜರುಗಿಸುವ ಹಕ್ಕನ್ನು ಪ್ರಾಧಿಕಾರಕ್ಕೆ ದತ್ತವಾಗಿರುತ್ತದೆ.
12. ವಿನ್ಯಾಸದಲ್ಲಿನ ರಸ್ತೆಗಳಿಂದ ಅಕ್ಕಪಕ್ಕದ ಜಮೀನುಗಳಿಗೆ ಇರುವ ಸಂಪರ್ಕ ಯಾವುದೇ ಕಾರಣಕ್ಕೂ ನಿರ್ಬಂಧಿಸತಕ್ಕದ್ದಲ್ಲ.
13. ಈ ಅನುಮೋದನೆಯು ತಾಂತ್ರಿಕವಾಗಿರುವುದರಿಂದ, ಇದನ್ನು ಜಮೀನಿನ ಮೇಲಿರುವ ಹಕ್ಕನ್ನು ಅಥವಾ ಮಾಲೀಕತ್ವವನ್ನು ನಿರೂಪಿಸಲು ಮತ್ತು ಉಪಯೋಗಿಸಲು ಬರುವುದಿಲ್ಲ.
14. ಜಮೀನಿಗೆ ಸಂಬಂಧಿಸಿದಂತೆ ಯಾವುದೇ ಸಿವಿಲ್ ವ್ಯಾಜ್ಯಗಳಿಗೆ ಪ್ರಾಧಿಕಾರವು ಜವಾಬ್ದಾರಿಯಾಗುವುದಿಲ್ಲ.
15. ವಿನ್ಯಾಸ ಅಂಗೀಕಾರ ಕೋರಿಕೆ ಸಂಬಂಧ ಸಲ್ಲಿಸಲಾಗಿರುವ ದಾಖಲೆ ಅಥವಾ ಬೇರೆ ಯಾವುದೇ ಮಾಹಿತಿಗಳು ತಪ್ಪಾಗಿದ್ದಲ್ಲಿ ವಿನ್ಯಾಸಕ್ಕೆ ನೀಡಿರುವ ಅಂಗೀಕಾರ ತಾನೆ ರದ್ದುಗೊಳ್ಳುತ್ತದೆ ಮತ್ತು ಸಂಬಂಧಿಸಿದವರ ವಿರುದ್ಧ ಕಾನೂನು ಕ್ರಮಕೈಗೊಳ್ಳಲಾಗುವುದು.
16. ಈ ವಿನ್ಯಾಸದಲ್ಲಿ ಬರುವ ನಿವೇಶನಗಳ ಮಾರಾಟ ಸಂಬಂಧ ನೀಡುವ ಪ್ರಚಾರದಲ್ಲಿ ಪ್ರಾಧಿಕಾರದಿಂದ ಅನುಮೋದನೆ ಆಗಿರುವ ಅನುಮೋದನೆ ಸಂಖ್ಯೆ ಮತ್ತು ದಿನಾಂಕವನ್ನು ಕಡ್ಡಾಯವಾಗಿ ನಮೂದಿಸತಕ್ಕದ್ದು.
17. ರಸ್ತೆ ಬದಿಯಲ್ಲಿ ಪಾದಚಾರಿಗಳು ಓಡಾಡಲು ಅನುಕೂಲವಾಗುವಂತೆ ಸೂಕ್ತವಾಗಿ ಪಾದಚಾರಿ ಮಾರ್ಗವನ್ನು (Paved Foot Path) ನಿರ್ಮಿಸುವುದು.
18. ಈ ವಿನ್ಯಾಸದಂತೆ ಬಿಡುಗಡೆಗೊಳಿಸಿರುವ ಶೇಕಡ 60 ರಷ್ಟು ನಿವೇಶನಗಳು ಅಂದರೆ ಸಂಖ್ಯೆ B3, B4, B5, B6, B9, S10 ಮತ್ತು B11 ಒಟ್ಟು 07 ನಿವೇಶನಗಳನ್ನು ಮಾರಾಟ ಮಾಡಿ ಹಣ ಕ್ರಾಢೀಕರಿಸಿ, ಬಡಾವಣೆ ಅಭಿವೃದ್ಧಿ ಪಡಿಸಲು ಮಾತ್ರ ಅನುಮತಿ ನೀಡಿದೆ.
19. ಅರ್ಜಿದಾರರ ಮನವಿಯಂತೆ ಸರ್ಕಾರದ ಸುತ್ತೋಲೆಯ ಸಂಖ್ಯೆ ನಅಇ / 112 / ಬೆಂರೂಪ್ರಾ / 2005 ದಿನಾಂಕ 26-05-2005 ರಲ್ಲಿನ ಮಾರ್ಗಸೂಚಿಯಂತೆ ಈ ಕೆಳಕಂಡ ಕ್ರಮ ಸಂಖ್ಯೆ 19(1) ರಂತೆ ಶೇಕಡ 60 ರಷ್ಟು ನಿವೇಶನಗಳನ್ನು ನೋಂದಣಿಗಾಗಿ ಬಿಡುಗಡೆ ಮಾಡಲಾಗಿದೆ.
20. ಸರ್ಕಾರದ ಸುತ್ತೋಲೆಯಂತೆ ನಿಗದಿತ ಸಮಯದಲ್ಲಿ ವಿನ್ಯಾಸ ಅಭಿವೃದ್ಧಿ ಪೂರ್ಣಗೊಳಿಸಿ, ಅಂತಿಮ ವಿನ್ಯಾಸ ಅನುಮೋದನೆ ಪಡೆಯದಿದ್ದಲ್ಲಿ ಉಳಿದ ಶೇಕಡ 40 ರಷ್ಟು ನಿವೇಶನಗಳನ್ನು ಪ್ರಾಧಿಕಾರವು ಮಾರಾಟ ಮಾಡಿ ಉಳಿದ ಅಭಿವೃದ್ಧಿ ಕಾಮಗಾರಿಗಳನ್ನು ಪೂರ್ಣಗೊಳಿಸಲು ಕ್ರಮಕೈಗೊಳ್ಳಲಾಗುವುದು.
21. ಹಾಲಿ ಒಳಚರಂಡಿ ವ್ಯವಸ್ಥೆ ಇದ್ದರೆ ಅದಕ್ಕೆ ಸಂಪರ್ಕ ಕಲ್ಪಿಸುವುದು. ಇಲ್ಲದಿದ್ದ ಪಕ್ಷದಲ್ಲಿ ಒಳಚರಂಡಿ ವ್ಯವಸ್ಥೆಯ ಸೆಪ್ಟಿಕ್ ಟ್ಯಾಂಕ್‌ಗೆ ಪ್ರತ್ಯೇಕ ಜಾಗವನ್ನು ಕಾಯ್ದಿರಿಸುವುದು.
22. ವಿನ್ಯಾಸದಲ್ಲಿ ಸಿಮೆಂಟ್ ಕಾಂಕ್ರೀಟ್ ಚರಂಡಿಗಳನ್ನು ನಿರ್ಮಿಸುವುದು.
23. ಅಂತಿಮ ವಿನ್ಯಾಸ ಅನುಮೋದನೆ ಪೂರ್ವದಲ್ಲಿ ಕರ್ನಾಟಕ ನಗರ ನೀರು ಸರಬರಾಜು ಮತ್ತು ಒಳಚರಂಡಿ ಮಂಡಳಿ ಹಾಗೂ ಬೆಂಗಳೂರು ವಿದ್ಯುತ್‌ಚ್ಚಕ್ತಿ ಮಂಡಳಿ ಇವರಿಂದ ನಿರಾಕ್ಷೇಪಣಾ ಪತ್ರವನ್ನು ಪಡೆದು ವಿನ್ಯಾಸ ಅನುಮೋದನೆ ಪ್ರಸ್ತಾವನೆಯೊಂದಿಗೆ ಸಲ್ಲಿಸತಕ್ಕದ್ದು.

19-1. ಬಿಡುಗಡೆ ಮಾಡಿರುವ ನಿವೇಶನಗಳ ವಿವರಗಳು

ಕ್ರ.ಸಂ.	ವಿಸ್ತೀರ್ಣ	ನಿವೇಶನಗಳ ಸಂಖ್ಯೆ	ಒಟ್ಟು
1.	09.14X12.20	B4, B5, B6, B10, B11	05
2.	13.72X12.20	B9, B3	02
		ಒಟ್ಟು	07

19-2. ಬಿಡುಗಡೆ ಮಾಡದಿರುವ ನಿವೇಶನಗಳ ವಿವರಗಳು

ಕ್ರ.ಸಂ.	ವಿಸ್ತೀರ್ಣ	ನಿವೇಶನಗಳ ಸಂಖ್ಯೆ	ಒಟ್ಟು
1.	09.14X12.20	B7	01
2.	13.72X12.20	B8	01
3.	16.76X09.14	B2	01
4.	15.24X09.14	B1	01
		ಒಟ್ಟು	04

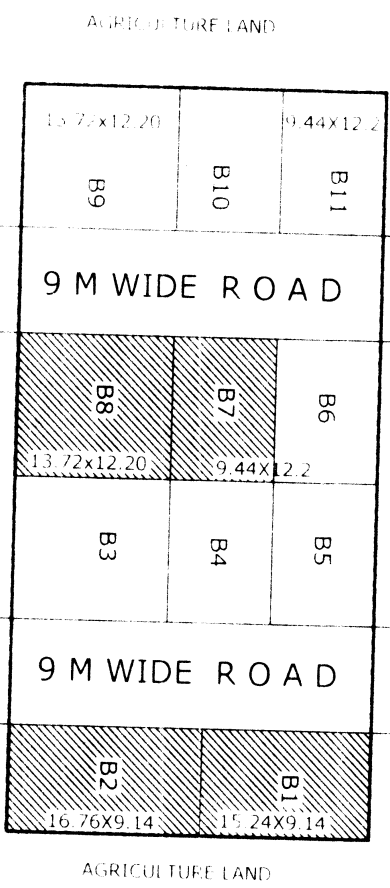

ಆಯುಕ್ತರು
ನಗರಾಭಿವೃದ್ಧಿ ಪ್ರಾಧಿಕಾರ,
ತುಮಕೂರು.

ಗೆ,
ಶ್ರೀ ವಿ.ಬಾಲಕೃಷ್ಣ
ಬಿನ್ ಲೇ|| ಎಲ್.ಈರಣ್ಣ
ಮತ್ತು ಇತರರು
ಶಿರಾಗೇಟ್,
ತುಮಕೂರು

ಪ್ರತಿಯನ್ನು :-

1. ಪೌರಾಯುಕ್ತರು, ನಗರ ಸಭೆ, ತುಮಕೂರು ತುಮಕೂರು ಇವರಿಗೆ ಮಾಹಿತಿಗಾಗಿ ಮತ್ತು ಕ್ರಮಕ್ಕಾಗಿ ರವಾನಿಸಿದೆ.
2. ಉಪನೋಂದಣಾಧಿಕಾರಿಗಳು, ತುಮಕೂರು ತಾಲ್ಲೂಕು, ತುಮಕೂರು ಇವರಿಗೆ ರವಾನಿಸುತ್ತಾ, ಷರತ್ತು 19(2) ರಲ್ಲಿ ತಿಳಿಸಿರುವ ನಿವೇಶನಗಳನ್ನು ನೋಂದಣಿ ಮಾಡಬಾರದೆಂದು ತಿಳಿಸುತ್ತಾ ವಿನ್ಯಾಸ ನಕ್ಷೆಯೊಂದಿಗೆ ಕಳುಹಿಸಿಕೊಡಲಾಗಿದೆ.
3. ಕಛೇರಿ ಪ್ರತಿ.

LAND BELONGS TO V.LOKESH

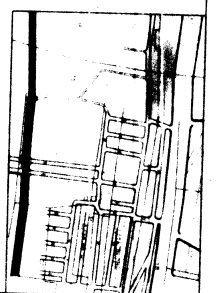
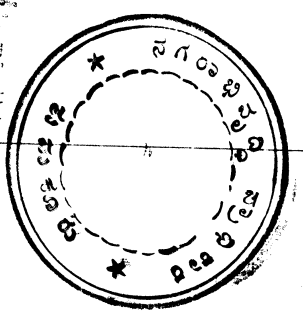


LAND BELONGS TO MANJUNATH

INDEX

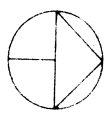
SIZE	RELEASED SITES	NOT RELEASED SITES	TOTAL
9.14X12.20	B4, B5, B6, B10, B11	B7	6
13.72X12.20	B9, B3	B8	3
16.76X9.14		B2	1
15.24X9.14		B1	1
GRAND TOTAL	7	4	11

OWNER: BALAKRISHNA



LAND USE ANALYSIS

LAND USE	AREA IN SQ M	%
RESIDENTIAL	1452.30	71.74
ROADS	571.86	28.26
TOTAL	2024.16	100.00



SCALE 1:600

GOVERNMENT OF KARNATAKA
TUMKUR URBAN DEVELOPMENT AUTHORITY
TUMKUR

TOWN PLANNING MEMBER
 T U D A
 TUMKUR

COMMISSIONER
 T U D A
 TUMKUR

DRN BY: [Signature]
 CKD BY: [Signature]
 DRG NO: [Signature]

PROPOSED RESIDENTIAL LAY OUT PLAN IN SY
NO 36/3B, 36/8 OF MARALENAHALLI VILLAGE
TUMKUR

EXTENT : 0 A - 20 GTS