

ನಗರಾಭಿವೃದ್ಧಿ ಪ್ರಾಧಿಕಾರ, ತುಮಕೂರು

ನಂ.ನಅಪ್ರಾತು/ಯೋ/ಏಕ ನಿವೇಶನ/60/ನಕ್ಷೆ ದೃಢೀಕರಣ/2013-14

ನಗರಾಭಿವೃದ್ಧಿ ಪ್ರಾಧಿಕಾರ, ತುಮಕೂರು
ದಿನಾಂಕ : 22/3/14

28/11

ದಿನಾಂಕ : 22/3/14

ಏಕ ನಿವೇಶನ ವಿನ್ಯಾಸ ಪರಿಷ್ಕರಣೆ ಆದೇಶ

ವಿಷಯ : ತುಮಕೂರು ತಾಲ್ಲೂಕು, ಕಸಬಾ ಹೋಬಳಿ, ಕುಂದೂರು ಗ್ರಾಮದ ಸರ್ವೆ ನಂಬರ್ 40/8 ರಲ್ಲಿ ವಿಸ್ತೀರ್ಣ 09.00X13.70 ಮೀಟರ್ ಪ್ರದೇಶಕ್ಕೆ ಡಾ|| ಕೆ.ವಿ.ಮುದ್ದವೀರಪ್ಪ ಇವರ ಪರವಾಗಿ ವಾಸದ ಉಪಯೋಗಕ್ಕೆ ಏಕ ನಿವೇಶನ ವಿನ್ಯಾಸ ಅನುಮೋದನೆ ನೀಡುವ ಬಗ್ಗೆ.

- ಉಲ್ಲೇಖ :**
1. ಅರ್ಜಿದಾರರ ಅರ್ಜಿ ದಿನಾಂಕ 20-10-2013.
 2. ಜಿಲ್ಲಾಧಿಕಾರಿಗಳ ಕಾರ್ಯಾಲಯದ ಆದೇಶ ಸಂಖ್ಯೆ ಎಎಲ್‌ಎನ್(ಟಿಎಂಕೆ)/ಸಿಆರ್/8/2013-14 ದಿನಾಂಕ 15-10-2013
 3. ದಿನಾಂಕ 06-02-2014 ರಂದು ನಿಗದಿಪಡಿಸಿ ದಿನಾಂಕ 22-02-2014 ರಂದು ಮುಂದುವರೆದ ಸಭೆಯ ವಿಷಯ ಸಂಖ್ಯೆ 61 ರ ನಿರ್ಣಯ.
 4. ಪರಿಶೀಲನಾ ಶುಲ್ಕ, ಉತ್ತಮತೆ ಶುಲ್ಕ, ಕೆರೆ ಅಭಿವೃದ್ಧಿ ಶುಲ್ಕ, ಸ್ಲಂಪ್‌ಸ್ ಶುಲ್ಕ ಹಾಗೂ ಅಭಿವೃದ್ಧಿ ಶುಲ್ಕ ಪಾವತಿಸಿದ ದಿನಾಂಕ 05-03-2014 ರಸೀತಿ ಸಂಖ್ಯೆ 31676 ರೂ.23,575-00 (ಇಪ್ಪತ್ತ ಮೂರು ಸಾವಿರದ ಐದು ನೂರ ಎಪ್ಪತ್ತೈದು ರೂಪಾಯಿಗಳು ಮಾತ್ರ)

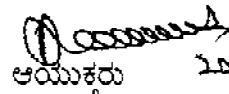
* * * * *

ವಿಷಯಕ್ಕೆ ಸಂಬಂಧಿಸಿದಂತೆ, ಉಲ್ಲೇಖ (1) ರ ತಮ್ಮ ಕೋರಿಕೆಯ ಮೇರೆಗೆ ಉಲ್ಲೇಖ (3) ರ ಪ್ರಾಧಿಕಾರದ ಸಭೆಯ ನಿರ್ಣಯದಂತೆ ತುಮಕೂರು ತಾಲ್ಲೂಕು, ಕಸಬಾ ಹೋಬಳಿ, ಕುಂದೂರು ಗ್ರಾಮದ ಸರ್ವೆ ನಂಬರ್ 40/8 ರಲ್ಲಿ ವಿಸ್ತೀರ್ಣ 09.00X13.70 ಮೀಟರ್ ಪ್ರದೇಶಕ್ಕೆ ವಾಸದ ಉದ್ದೇಶದ ಏಕ ನಿವೇಶನ ವಿನ್ಯಾಸ ನಕ್ಷೆಗೆ ಅನುಮೋದನೆ ನೀಡಲು ತೀರ್ಮಾನಿಸಲಾಗಿರುತ್ತದೆ. ಅದರಂತೆ ಉಲ್ಲೇಖ (4) ರಲ್ಲಿ ಶುಲ್ಕಗಳನ್ನು ಪಾವತಿಸಿಕೊಂಡು ಕರ್ನಾಟಕ ನಗರ ಮತ್ತು ಗ್ರಾಮಾಂತರ ಕಾಯ್ದೆ 1961 ರ ಕಲಂ 17 ರ ಅಡಿಯಲ್ಲಿ ಕೆಳಕಂಡ ಷರತ್ತುಗಳಿಗೆ ಒಳಪಟ್ಟು ಡಾ|| ಕೆ.ವಿ.ಮುದ್ದವೀರಪ್ಪ ಇವರ ಪರವಾಗಿ ವಾಸದ ಉದ್ದೇಶದ ಏಕ ನಿವೇಶನ ವಿನ್ಯಾಸ ನಕ್ಷೆಗೆ ಅನುಮೋದಿಸಲಾಗಿದೆ.

ಷರತ್ತುಗಳು:-

1. ಪ್ರಸ್ತಾವಿತ ಪ್ರದೇಶವನ್ನು ವಾಸದ ಉದ್ದೇಶದ ಏಕ ನಿವೇಶನ ವಿನ್ಯಾಸವಾಗಿ ಅನುಮೋದಿಸಲಾಗಿದ್ದು, ಈ ನಿವೇಶನವನ್ನು ಉಪವಿಭಾಗ ಮಾಡುವುದಾಗಲಿ, ನಿವೇಶನ ಅಳತೆಯನ್ನು ಮಾರ್ಪಾಡು ಮಾಡುವುದಾಗಲಿ ಮಾಡಕೂಡದು. ಒಂದು ವೇಳೆ ನಿವೇಶನವನ್ನು ಉಪವಿಭಜಿಸಬೇಕಾಗಿದ್ದಲ್ಲಿ ಕರ್ನಾಟಕ ನಗರ ಮತ್ತು ಗ್ರಾಮಾಂತರ ಯೋಜನಾ ಕಾಯ್ದೆ 1991 ರ ಕಲಂ 17 ರಂತೆ ಈ ಕಛೇರಿಯ ಪೂರ್ವಾನುಮತಿ ಪಡೆಯತಕ್ಕದ್ದು.
2. ಕಟ್ಟಡ ಇತ್ಯಾದಿ ಕಾಮಗಾರಿಯನ್ನು ಕೈಗೊಳ್ಳುವ ಮುನ್ನ ಸಂಬಂಧಿಸಿದ ಸ್ಥಳೀಯ ಸಂಸ್ಥೆಯಿಂದ ಕ್ರಮ ಬದ್ಧ ಪರವಾನಗಿ (ಲೈಸೆನ್ಸ್) ಯನ್ನು ಪಡೆಯತಕ್ಕದ್ದು.
3. ಸಿವಿಲ್ ವ್ಯಾಜ್ಯಗಳಿಗೆ, ತಪ್ಪು ಮಾಹಿತಿ / ದಾಖಲೆಗಳಿಗೆ ಪ್ರಾಧಿಕಾರವು ಜವಾಬ್ದಾರಿಯಲ್ಲ.
4. ರಸ್ತೆಯು ಪರಿಷ್ಕರಿಸಿರುವ ಪ್ರಕಾರ ಕನಿಷ್ಠ 9 ಮೀಟರ್ ಅಗಲವಿರುವಂತೆ ನೋಡಿಕೊಳ್ಳಬೇಕು. ಆದುದರಿಂದ ರಸ್ತೆ ಮಧ್ಯದಿಂದ 4.5 ಮೀಟರ್ ಅಗಲದ ನಂತರ ಕಾಂಪೌಂಡ್ ಕಟ್ಟಬೇಕು.
5. ಈ ಅನುಮೋದನೆಯು ತಾಂತ್ರಿಕವಾಗಿರುವುದರಿಂದ, ಇದನ್ನು ಜಮೀನಿನ ಮೇಲಿರುವ ಹಕ್ಕನ್ನು ಅಥವಾ ಮಾಲೀಕತ್ವವನ್ನು ನಿರೂಪಿಸಲು ಮತ್ತು ಉಪಯೋಗಿಸಲು ಬರುವುದಿಲ್ಲ.
6. ಜಮೀನಿಗೆ ಸಂಬಂಧಿಸಿದಂತೆ ಯಾವುದೇ ಸಿವಿಲ್ ವ್ಯಾಜ್ಯಗಳಿಗೆ ಪ್ರಾಧಿಕಾರವು ಜವಾಬ್ದಾರಿಯಾಗುವುದಿಲ್ಲ.
7. ವಿನ್ಯಾಸ ಅಂಗೀಕಾರ ಕೋರಿಕೆ ಸಂಬಂಧ ಸಲ್ಲಿಸಲಾಗಿರುವ ದಾಖಲೆ ಅಥವಾ ಬೇರೆ ಯಾವುದೇ ಮಾಹಿತಿಗಳು ತಪ್ಪಾಗಿದ್ದಲ್ಲಿ ವಿನ್ಯಾಸಕ್ಕೆ ನೀಡಿರುವ ಅಂಗೀಕಾರ ತಾಂತ್ರಿಕ ರದ್ದುಗೊಳ್ಳುತ್ತದೆ ಮತ್ತು ಸಂಬಂಧಿಸಿದವರ ವಿರುದ್ಧ ಕಾನೂನು ಕ್ರಮಕೈಗೊಳ್ಳಲಾಗುವುದು.
8. ಸದರಿ ವಿನ್ಯಾಸದಲ್ಲಿನ ಮಳೆ ನೀರು ಸಂಗ್ರಹಣೆಯನ್ನು ಕಡ್ಡಾಯವಾಗಿ ಆಳವಡಿಸತಕ್ಕದ್ದು.

ಮೇಲೆ ತಿಳಿಸಿದ ಯಾವುದೇ ಷರತ್ತುಗಳನ್ನು ಉಲ್ಲಂಘಿಸಿದ್ದಾಗಲಿ ಅಥವಾ ಈ ಅನುಮೋದನೆ ಸಂಬಂಧ ನೀಡಲಾದ ದಾಖಲಾತಿ / ಮಾಹಿತಿ ತಪ್ಪು ಎಂದು ಕಂಡು ಬಂದಲ್ಲಿ ಈಗ ನೀಡಲಾದ ಅನುಮತಿಯು ತಾನೇ ತಾನಾಗಿ ರದ್ದಾಗುತ್ತದೆ ಎಂದು ಭಾವಿಸತಕ್ಕದ್ದು.


ಆಯುಕ್ತರು 22/3/14

ನಗರಾಭಿವೃದ್ಧಿ ಪ್ರಾಧಿಕಾರ,

ತುಮಕೂರು.

ಡಾ|| ಕೆ.ವಿ.ಮುದ್ದವೀರಪ್ಪ

ಬಿನ್ ಈರಣ್ಣ,

2ನೇ ಅಡ್ಡ ರಸ್ತೆ, 2ನೇ ಮುಖ್ಯ ರಸ್ತೆ,

1ನೇ ಬ್ಲಾಕ್, ಕುವೆಂಪುನಗರ, ತುಮಕೂರು.

ಪ್ರತಿಯನ್ನು :-

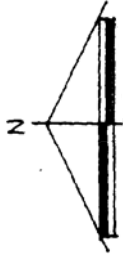
ಪಂಚಾಯ್ತಿ ಅಭಿವೃದ್ಧಿ ಅಧಿಕಾರಿ, ಬೆಳಗುಂಬ ಗ್ರಾಮ ಪಂಚಾಯ್ತಿ, ಬೆಳಗುಂಬ ರವರಿಗೆ ಮುಂದಿನ ಕ್ರಮಕ್ಕಾಗಿ ರವಾನಿಸಲಾಗಿದೆ.



KEY-PLAN
NOT-TO-SCALE

PROPOSED LAY-OUT BOUNDARY. EXTENT OF 0A01-10G

LAND USE ANALYSIS			
SL.NO.S	LAND USE	AREA IN SQM	PERCENTAGE
1	RESIDENTIAL	123.30	75.27 %
2	ROAD	40.50	24.73 %
	TOTAL	163.80	100.00 %



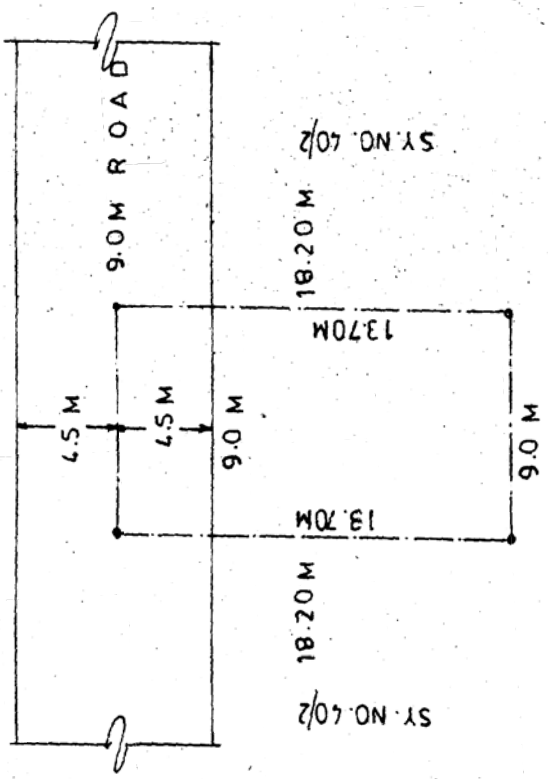
SCALE = 1:300

GOVERNMENT OF KARNATAKA
TUMKUR URBAN DEVELOPMENT AUTHORITY
T U M K U R

R. S. 22/3/14
TOWN PLANNING MEMBER
COMMISSIONER
T U M K U R

TCD BY: CHD BY: DNG NO:

PROPOSED SINGLE PLOT RESIDENTIAL
LAY-OUT PLAN IN SY.NO.40/8 EXTENT OF
0A-01-10 GUNTA AT KUNDOOR VILLAGE
KASABA HOBLI, TUMKUR TO TUMKUR DIST.
APPLICANT: SRI. K.V. MUDUVEERAPPA



SY. NO. 40/2

SY. NO. 40/1



20.14
20.14
22/3/14