

ತುಮಕೂರು ನಗರಾಭಿವೃದ್ಧಿ ಪ್ರಾಧಿಕಾರ

ಬೆಳಗುಂಬ ರಸ್ತೆ, ತುಮಕೂರು - 572 103

ಅಂತಿಮ ವಿನ್ಯಾಸ ಅನುಮೋದನೆ ಆದೇಶ

ವಿಷಯ : ತುಮಕೂರು ನಗರದ ಅಂತರಸನಹಳ್ಳಿ ಗ್ರಾಮದ ಸರ್ವೆ ನಂಬರ್ 33/2 ರಲ್ಲಿ ಒಟ್ಟು 0-20 ಗುಂಟೆ ಪ್ರದೇಶಕ್ಕೆ ವಾಸದ ಉಪಯೋಗಕ್ಕೆ ಅಂತಿಮ ವಿನ್ಯಾಸ ನಕ್ಷೆ ಅನುಮೋದನೆ ಕೋರಿರುವ ಬಗ್ಗೆ.

- ಉಲ್ಲೇಖ :**
1. ಶ್ರೀ ದೊರೆಸ್ವಾಮಯ್ಯ ಇವರ ಮನವಿ ದಿನಾಂಕ 27-06-2011
 2. ಮಾನ್ಯ ಜಿಲ್ಲಾಧಿಕಾರಿಗಳ ಕಛೇರಿಯ ಆದೇಶ ಸಂಖ್ಯೆ ಎಎಲ್‌ಎನ್(ಟಿಎಂಕೆ)/ ಸಿಆರ್/49/2011-12 ದಿನಾಂಕ 20-06-2011
 3. ದಿನಾಂಕ 29-07-2011 ರ ಪ್ರಾಧಿಕಾರದ ಸಭೆಯ ವಿಷಯ ಸಂಖ್ಯೆ 66 ರ ನಿರ್ಣಯ
 4. ಪ್ರಾಧಿಕಾರಕ್ಕೆ ಪರಿಶೀಲನಾ ಶುಲ್ಕ ಉತ್ತಮತೆ ಶುಲ್ಕ ಉದ್ಯಾನವನ ಹಾಗೂ ಸಿ.ಎ.ವಿನಾಯಿ ಮತ್ತು ಸ್ಲೆಂಸೆಸ್ ಶುಲ್ಕ ಪಾವತಿಸಿದ ರಸೀದಿ ಸಂಖ್ಯೆ 23720 ರೂ.13,41,420 (ಹದಿಮೂರು ಲಕ್ಷದ ನಲವತ್ತೊಂದು ಸಾವಿರದ ನಾಲ್ಕು ನೂರ ಇಪ್ಪತ್ತು ರೂಪಾಯಿಗಳು ಮಾತ್ರ) ದಿನಾಂಕ 25-01-2012 ಮತ್ತು ಮೇಲ್ವಿಚಾರಣಾ ಶುಲ್ಕ ಪಾವತಿಸಿದ ರಸೀದಿ ಸಂಖ್ಯೆ 25669 ರೂ.22,000 (ಇಪ್ಪತ್ತೆರಡು ಸಾವಿರ ರೂಪಾಯಿಗಳು ಮಾತ್ರ) ದಿನಾಂಕ 25-08-2012
 5. ಈ ಕಛೇರಿಯ ಪ್ರಾಥಮಿಕ ಅನುಮೋದನೆ ಆದೇಶ ಸಂಖ್ಯೆ ತುನಪ್ರಾ/ನಯೋ/ ವಿನ್ಯಾಸ/92/2011-12 ದಿನಾಂಕ 02-03-2012
 6. ಪ್ರಾಥಮಿಕ ಅನುಮೋದನೆ ವಿನ್ಯಾಸ ನಕ್ಷೆಯಂತೆ ಅಭಿವೃದ್ಧಿ ಕಾರ್ಯಗಳನ್ನು ಪೂರ್ಣಗೊಳಿಸಿರುವ ಬಗ್ಗೆ ತಾಂತ್ರಿಕ ವಿಭಾಗದ ದೃಢೀಕರಣ ದಿನಾಂಕ 04-12-2012
 7. ದಿನಾಂಕ 22-12-2012 ರ ಪ್ರಾಧಿಕಾರದ ಸಭೆಯ ವಿಷಯ ಸಂಖ್ಯೆ 11 ರ ನಿರ್ಣಯ
 8. ರಸ್ತೆಗಳ ಪ್ರದೇಶವನ್ನು ಆಯುಕ್ತರು, ನಗರಾಭಿವೃದ್ಧಿ ಪ್ರಾಧಿಕಾರಕ್ಕೆ ಹಸ್ತಾಂತರಿಸಿ ನೋಂದಾಯಿಸಿ ಕೊಟ್ಟಿರುವ ದಾನಪತ್ರದ ದಸ್ತಾವೇಜು ನಂ.20943 ದಿನಾಂಕ 17-01-2013
 9. ಸರ್ಕಾರದ ಸುತ್ತೋಲೆಯ ಸಂಖ್ಯೆ ನಅಇ / 112 / ಬೆಂರೂಪ್ರಾ / 2005 ದಿನಾಂಕ 26-05-2005

* * * * *

ಪ್ರಸ್ತಾವನೆ :-

ವಿಷಯಕ್ಕೆ ಸಂಬಂಧಿಸಿದಂತೆ, ಉಲ್ಲೇಖ (1) ರಲ್ಲಿನ ಅರ್ಜಿದಾರರ ಮನವಿಯಲ್ಲಿ ತುಮಕೂರು ನಗರದ ಅಂತರಸನಹಳ್ಳಿ ಗ್ರಾಮದ ಸರ್ವೆ ನಂಬರ್ 33/2 ರಲ್ಲಿ ಒಟ್ಟು 0-20 ಗುಂಟೆ ಪ್ರದೇಶಕ್ಕೆ ವಸತಿ ವಿನ್ಯಾಸ ನಕ್ಷೆಯನ್ನು ಅನುಮೋದಿಸಲು ಕೋರಲಾಗಿದೆ.

ಉಲ್ಲೇಖ (3) ರ ನಿರ್ಣಯದಂತೆ, ಉಲ್ಲೇಖ (4) ರಲ್ಲಿ ಅರ್ಜಿದಾರರು ಶುಲ್ಕ ಪಾವತಿಸಿರುತ್ತಾರೆ. ಉಲ್ಲೇಖ (5) ರಲ್ಲಿ ಪ್ರಸ್ತಾವಿತ ಪ್ರದೇಶಕ್ಕೆ ಪ್ರಾಧಿಕಾರದಿಂದ ಪ್ರಾಥಮಿಕ ಅನುಮೋದನೆ ವಿನ್ಯಾಸ ನಕ್ಷೆ ತಯಾರಿಸಿ ಮೂಲಭೂತ ಸೌಕರ್ಯಗಳನ್ನು ಅಭಿವೃದ್ಧಿಪಡಿಸಲು ಶೇಕಡ 60 ರಷ್ಟು ನಿವೇಶನಗಳನ್ನು ಮಾರಟಕ್ಕೆ ಬಿಡುಗಡೆ ಮಾಡಲಾಗಿತ್ತು. ಉಲ್ಲೇಖ (6) ರ ತಾಂತ್ರಿಕ ಶಾಖೆಯ ವರದಿಯಂತೆ ಬಡಾವಣೆಯಲ್ಲಿ ಡಾಂಬರಿಕರಣ, ಸಿವಿಲ್ ಅಭಿವೃದ್ಧಿ ಕೆಲಸಗಳು, ನೀರು ಸರಬರಾಜು ವ್ಯವಸ್ಥೆ, ಒಳಚರಂಡಿ ವ್ಯವಸ್ಥೆ, ವಿದ್ಯುತ್ ವ್ಯವಸ್ಥೆ ಮುಂತಾದ ಎಲ್ಲಾ ಮೂಲಭೂತ ಸೌಕರ್ಯಗಳನ್ನು ಅಭಿವೃದ್ಧಿ ಪಡಿಸಲಾಗಿರುತ್ತದೆ.

ಉಲ್ಲೇಖ (7) ರ ಪ್ರಾಧಿಕಾರದ ಸಭೆಯ ನಿರ್ಣಯದಂತೆ, ಉಲ್ಲೇಖ (8) ರಲ್ಲಿ ರಸ್ತೆಗಳ ಪ್ರದೇಶವನ್ನು ದಾನಪತ್ರದ ಮೂಲಕ ಆಯುಕ್ತರು, ನಗರಾಭಿವೃದ್ಧಿ ಪ್ರಾಧಿಕಾರ, ತುಮಕೂರು ಇವರಿಗೆ ಹಸ್ತಾಂತರಿಸಲಾಗಿರುತ್ತದೆ.

ಕರ್ನಾಟಕ ನಗರ ಮತ್ತು ಗ್ರಾಮಾಂತರ ಯೋಜನಾ ಕಾಯ್ದೆ 1961 ರ ಕಲಂ 17(2) ರನ್ವಯ ಹಾಗೂ ಕರ್ನಾಟಕ ನಗರಾಭಿವೃದ್ಧಿ ಪ್ರಾಧಿಕಾರಗಳ ಕಾಯ್ದೆ 1987 ರ ಕಲಂ 34 ರಂತೆ ಅನುಮೋದಿಸಬಹುದಾಗಿರುತ್ತದೆ. ಉಲ್ಲೇಖ (9) ರ ಸರ್ಕಾರದ ಸುತ್ತೋಲೆಯಂತೆ ವಿನ್ಯಾಸದ ಶೇಕಡ 60 ರಷ್ಟು ನಿವೇಶನಗಳು ಅಂದರೆ D2, D3, D4, D8, D9, D10 ಮತ್ತು D11 ಒಟ್ಟು 07 ನಿವೇಶನಗಳನ್ನು ಉಲ್ಲೇಖ (5) ರ ಪ್ರಾಧಿಕಾರದ ಆದೇಶದಂತೆ ಬಿಡುಗಡೆಗೊಳಿಸಲಾಗಿತ್ತು. ಉಳಿದ ಶೇಕಡ 40 ರಷ್ಟು ನಿವೇಶನಗಳು ಅಂದರೆ D1, D5, D6, D7 ಮತ್ತು D12 ಒಟ್ಟು 05 ನಿವೇಶನಗಳನ್ನು ಬಿಡುಗಡೆಗೊಳಿಸಿ ಅಂತಿಮ ವಿನ್ಯಾಸ ಅನುಮೋದನೆಯಾಗಬೇಕಾಗಿದ್ದು, ಕೆಳಕಂಡಂತೆ ಆದೇಶಿಸಿದೆ.

ಸಂಖ್ಯೆ ತುನಪ್ರಾ/ನಯೋ/ವಿನ್ಯಾಸ/92/2011-12

ಅಂತಿಮ ವಿನ್ಯಾಸ ನಕ್ಷೆ ದೃಢೀಕರಣ

ದಿನಾಂಕ : 18-01-2012

ಆದೇಶ

ಮೇಲ್ಕಂಡ ಅಂಶಗಳ ಹಿನ್ನೆಲೆಯಲ್ಲಿ ಸರ್ಕಾರದ ಸುತ್ತೋಲೆಯ ಸಂಖ್ಯೆ ನಅಇ / 112 / ಬೆಂರೂಪ್ರಾ / 2005 ದಿನಾಂಕ 26-05-2005 ರಂತೆ ತುಮಕೂರು ನಗರದ ಅಂತರಸನಹಳ್ಳಿ ಗ್ರಾಮದ ಸರ್ವೆ ನಂಬರ್ 33/2 ರಲ್ಲಿ ಒಟ್ಟು 0-20 ಗುಂಟೆ ಪ್ರದೇಶದಲ್ಲಿ ರಚಿಸಲಾಗಿರುವ ವಸತಿ ಉದ್ದೇಶದ ವಿನ್ಯಾಸವನ್ನು ಅಂತಿಮವಾಗಿ ಅನುಮೋದಿಸಿದೆ. ಈ ವಿನ್ಯಾಸದಲ್ಲಿನ ಶೇಕಡ 40 ರಷ್ಟು ನಿವೇಶನಗಳ ಸಂಖ್ಯೆ ಅಂದರೆ D1, D5, D6, D7 ಮತ್ತು D12 ಒಟ್ಟು 05 ನಿವೇಶನಗಳನ್ನು ಬಿಡುಗಡೆ ಮಾಡಲಾಗಿರುತ್ತದೆ. ಈ ಅಂತಿಮ ವಿನ್ಯಾಸ ಅನುಮೋದನೆ ಮತ್ತು ನಿವೇಶನ ಬಿಡುಗಡೆಯು ಈ ಕೆಳಕಂಡ ಷರತ್ತಿಗೊಳಪಟ್ಟಿರುತ್ತದೆ.

ನಿಬಂಧನೆಗಳು:-

1. ವಿನ್ಯಾಸದಲ್ಲಿನ ನಿವೇಶನಗಳನ್ನು ಅನುಮೋದಿಸಲಾದ ಉದ್ದೇಶಕ್ಕೆ ಉಪಯೋಗಿಸತಕ್ಕದ್ದು. ನಿವೇಶನಗಳನ್ನು ಉಪವಿಭಜಿಸುವುದು / ಒಟ್ಟು ಗೂಡಿಸುವುದನ್ನು, ಅಳತೆಗಳನ್ನು ಮಾರ್ಪಾಡು ಮಾಡುವುದನ್ನಾಗಲೀ ಪ್ರಾಧಿಕಾರದ ಪೂರ್ವಾನುಮತಿ ಇಲ್ಲದೇ ಮಾಡತಕ್ಕದ್ದಲ್ಲ.
2. ವಿನ್ಯಾಸದಲ್ಲಿ ವಸತಿಗಾಗಿ 1466.00 ಚ.ಮೀ. (ಶೇಕಡ 72.42; ರಸ್ತೆಗಳಿಗೆ 558.76 ಚ.ಮೀ. (ಶೇಕಡ 27.58 ಪ್ರದೇಶ ನಿಗದಿಪಡಿಸಿದೆ. ವಸತಿ ವಿಸ್ತೀರ್ಣದಲ್ಲಿ ಅನುಮೋದಿತ ನಕ್ಷೆಯಲ್ಲಿ ತೋರಿಸಿರುವಂತೆ ಅನಿಯಮಿತ ಅಳತೆಯ 04 ನಿವೇಶನಗಳಿರುತ್ತವೆ.
3. ನಿವೇಶನಗಳಲ್ಲಿ ಕಟ್ಟಡ ನಿರ್ಮಾಣಕ್ಕೆ ಮೊದಲು ಸ್ಥಳೀಯ ಸಂಸ್ಥೆಯಿಂದ ಅಗತ್ಯ ಕಟ್ಟಡ ಪರವಾನಗಿ / ಪ್ರಾರಂಭಿಕ ಪ್ರಮಾಣ ಪತ್ರ ಪಡೆದು ಅನುಮೋದಿತ ಕಟ್ಟಡ ನಕ್ಷೆಯಂತೆಯೇ ಕಟ್ಟಡ ನಿರ್ಮಿಸತಕ್ಕದ್ದು.
4. ಮೇಲ್ಕಂಡ ಯಾವುದೇ ನಿಬಂಧನೆಯನ್ನಾದರೂ ಪಾಲಿಸದೇ ಇದ್ದಲ್ಲಿ; ನೀಡಲಾದ ಮಾಹಿತಿ / ದಾಖಲಾತಿ ತಪ್ಪು ಎಂದು ಕಂಡು ಬಂದಲ್ಲಿ ವಿನ್ಯಾಸವನ್ನು ಯಾವುದೇ ತಿಳುವಳಿಕೆ ನೀಡದೇ ರದ್ದುಪಡಿಸುವ ಅಥವಾ ಇತರೇ ಯಾವುದೇ ನಿಬಂಧನೆ ವಿಧಿಸುವ ಅಧಿಕಾರ ಪ್ರಾಧಿಕಾರಕ್ಕೆ ಇರುತ್ತದೆ.
5. ವಿನ್ಯಾಸ ಪ್ರದೇಶದ ಗಡಿಗಳು, ನಿವೇಶನದ ಗಡಿಗಳಿಗೆ ಸಂಬಂಧಿಸಿದಂತೆ ಯಾವುದೇ ತಂಟೆ ತಕರಾರು ಉಂಟಾದಲ್ಲಿ ವಿನ್ಯಾಸ/ನಿವೇಶನ ಮಾಲೀಕರೇ ತಮ್ಮ ಸ್ವಂತ ಜವಾಬ್ದಾರಿಯಲ್ಲಿ ಬಗೆಹರಿಸಿಕೊಳ್ಳತಕ್ಕದ್ದು ಹಾಗೂ ಈ ಅನುಮತಿಯ ಸಿವಿಲ್ ವ್ಯಾಜ್ಯಗಳಿಗೆ ಹೊರತಾಗಿದೆ.



ನಗರಾಭಿವೃದ್ಧಿ ಪ್ರಾಧಿಕಾರ,
ತುಮಕೂರು.

ಶ್ರೀ ದೊರೆಸ್ವಾಮಯ್ಯ

ಬಿನ್ ರಂಗಸ್ವಾಮಯ್ಯ

ಅಂತರಸನಹಳ್ಳಿ

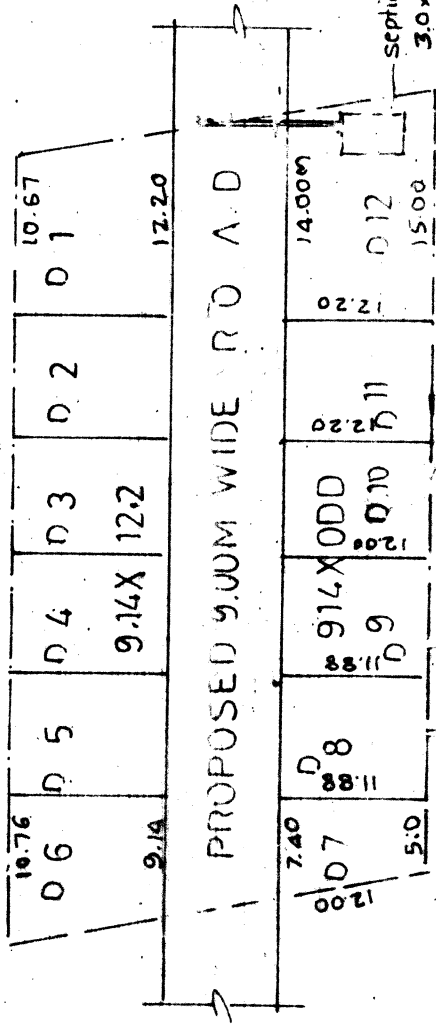
ತುಮಕೂರು.

ಪ್ರತಿಯನ್ನು :-


1. ಪೌರಾಯುಕ್ತರು, ನಗರಸಭೆ, ತುಮಕೂರು ಇವರಿಗೆ ವಿನ್ಯಾಸ ನಕ್ಷೆಯೊಂದಿಗೆ ರವಾನಿಸುತ್ತಾ ವಿನ್ಯಾಸದ ನಕ್ಷೆಯಂತೆ ನಿಯಮಾನುಸಾರ ನಿವೇಶನಗಳ ಖಾತಾ ಮಾಡಬಹುದು ಹಾಗೂ ಕಟ್ಟಡ ನಿರ್ಮಾಣಕ್ಕೆ ಅನುಮತಿಸಬಹುದೆಂದು ತಿಳಿಸಲಾಗಿದೆ.
2. ಉಪನೋಂದಣಾಧಿಕಾರಿಗಳು, ತುಮಕೂರು ತಾಲ್ಲೂಕು, ತುಮಕೂರು ರವರಿಗೆ ಮಾಹಿತಿಗಾಗಿ ಕಳುಹಿಸಿದೆ.
3. ಕಛೇರಿ ಪ್ರತಿ.

LAND BELONG TO
LAKSHMIPATHI


PRIVATE LAYOUT



PRIVATE LAYOUT



Scale: - 1:1000
Date: 18-11-2017
99



KEY PLAN

LAND USE ANALYSIS

| USE | AREA IN SQM | % |
|-------------|-------------|-------|
| RESIDENTIAL | 1666.00 | 72.72 |
| ROADS | 558.76 | 27.58 |
| TOTAL | 2024.76 | 100.0 |



SCALE : 1:600

GOVERNMENT OF KARNATAKA
TUMKUR URBAN DEVELOPEMENT AUTHORITY
TUMKUR

TOWN PLANNING MEMBER
TUDA TUMKUR

COMMISSIONER
TUDA TUMKUR